



Change de vision du monde avec LE PLANISPHERE CARRÉ!

Enfin des pays avec des tailles et des formes réalistes

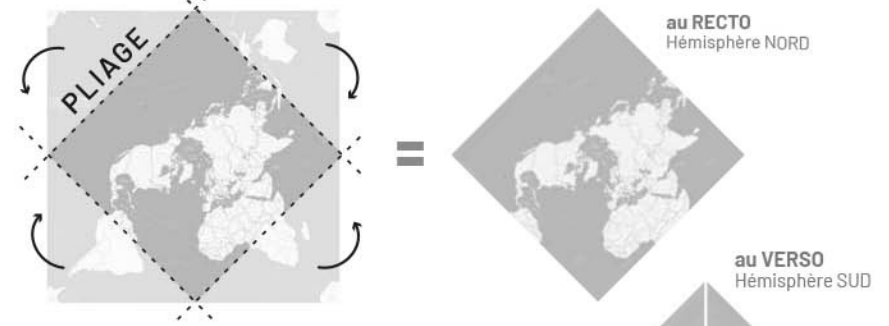
Conçu par des artistes et des chercheurs du CNRS
www.planispherecarre.org

UNE CARTE MULTI-POINT DE VUE

Basée sur l'équilibre du carré, cette carte a des propriétés géométriques surprenantes! Elle n'a ni centre ni périphérie, donc tu peux la recomposer avec l'Afrique au centre, ou les Amériques, ou l'Océanie, ou le Pacifique...

EXPÉRIENCE

1 Plie les 4 coins de la carte : tu verras alors les 4 pointes se réunir au verso par magie et reconstituer l'Antarctique au milieu de l'hémisphère Sud.



EXPÉRIENCE

2 Prends 2 affiches, plie-les et compose 1 carte rectangulaire avec le continent que tu veux au centre!



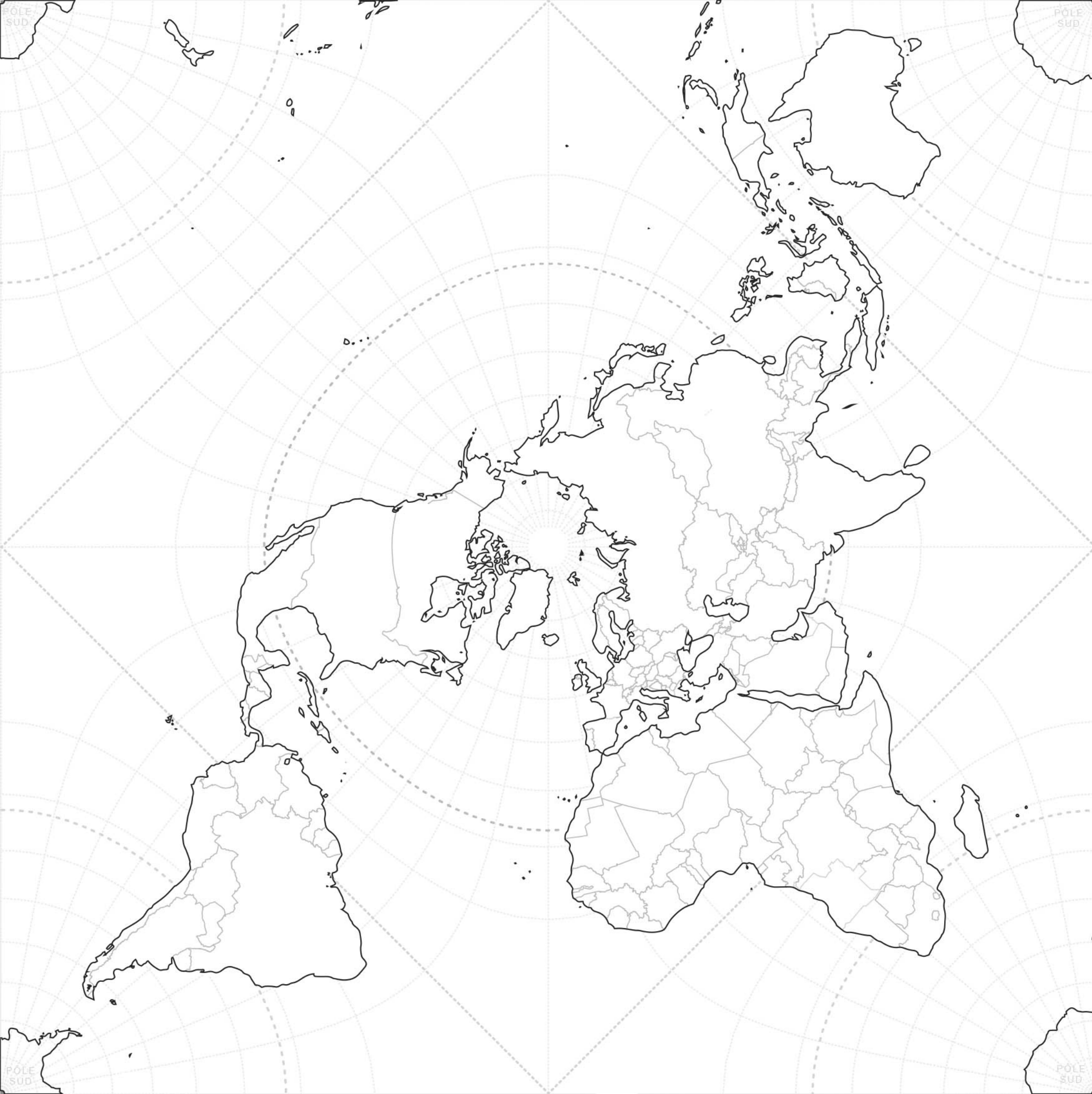
EXPÉRIENCE

3 Découpe 1 affiche en 4 quarts et compose alors ta carte PANORAMIQUE...



Pour faire les pliages, découpe tout du long, au ras de la carte





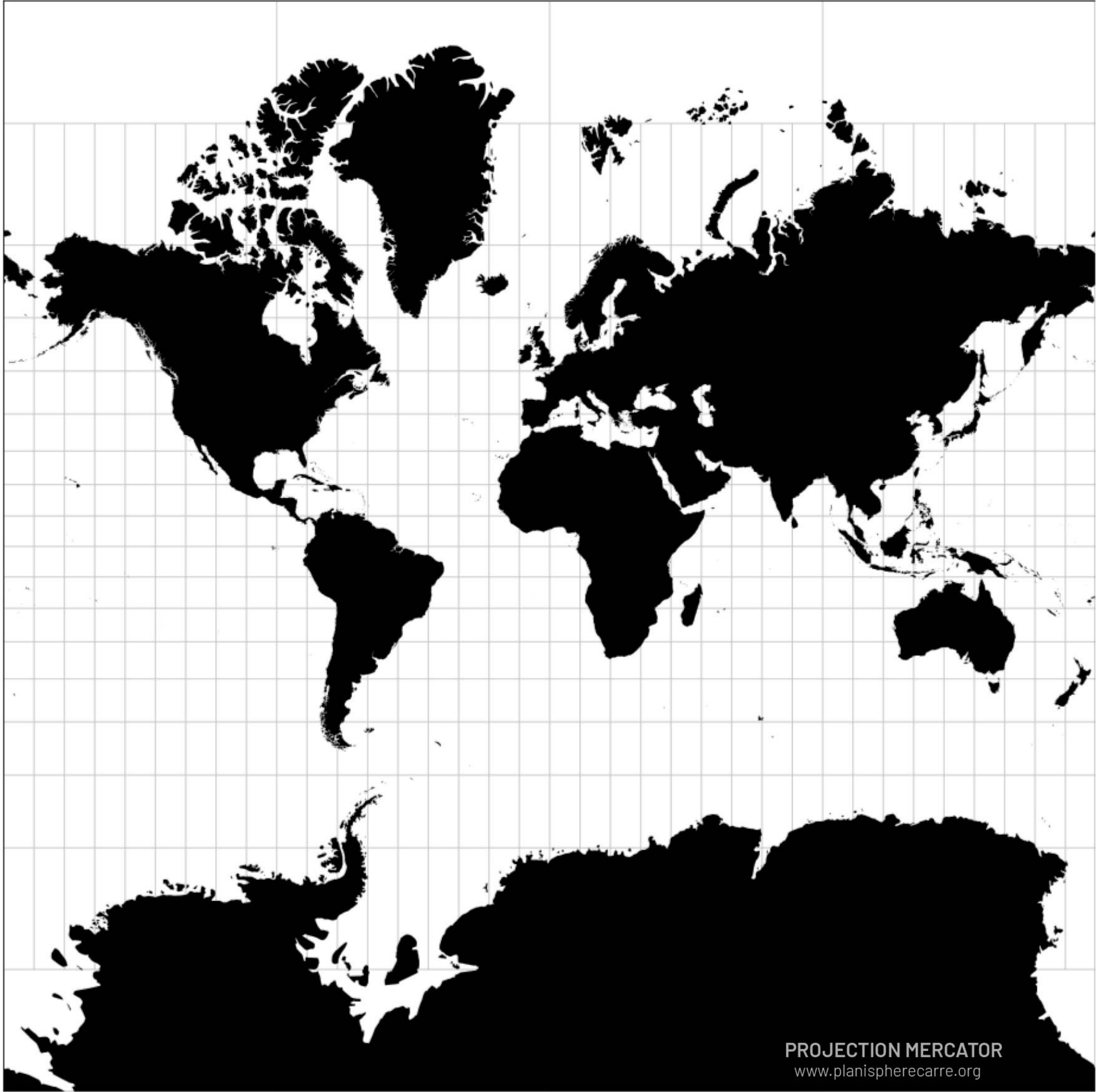
NOM :

DATE :

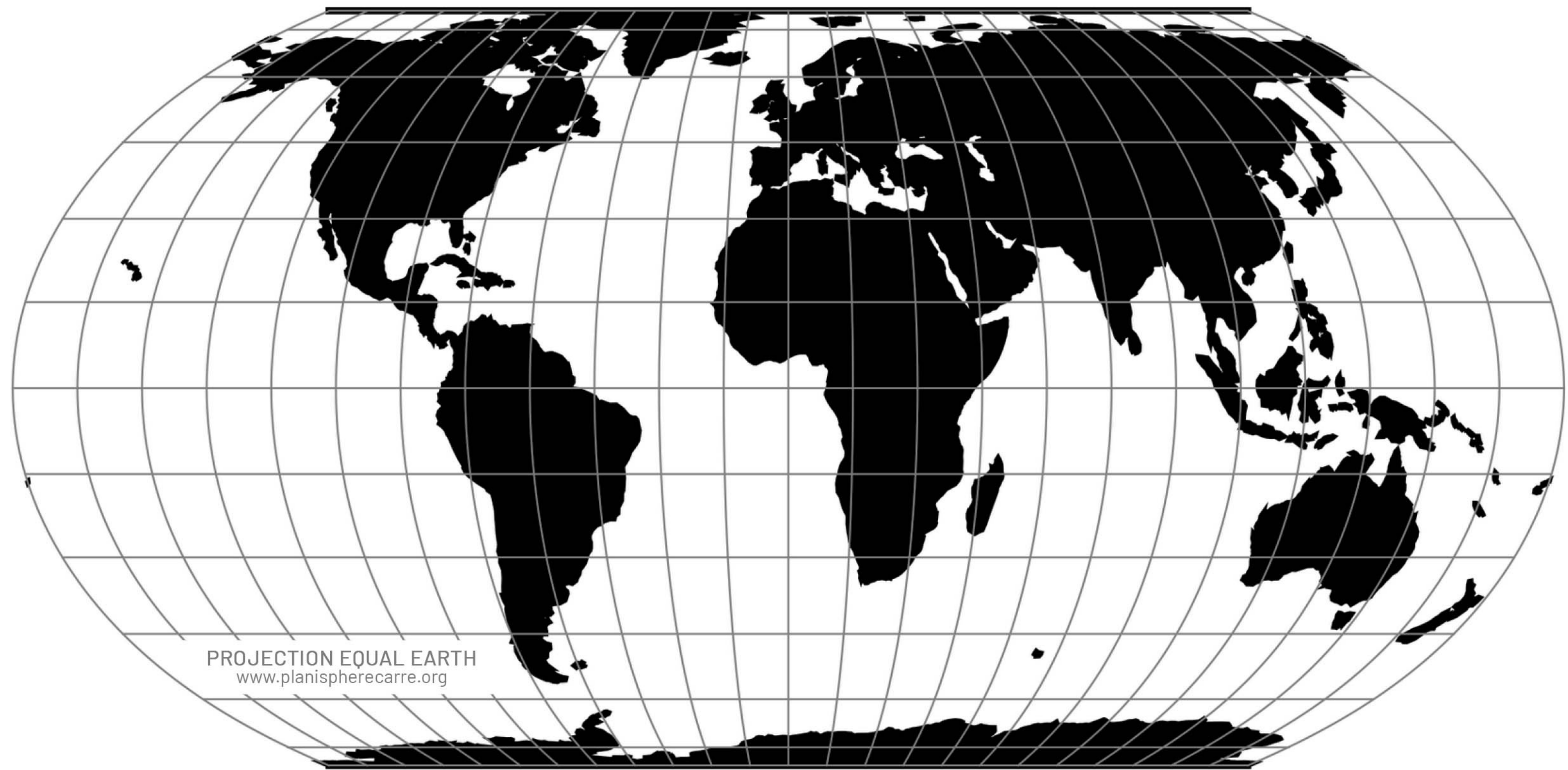
LÉGENDE :



PROJECTION DE PEIRCE
www.planispherecarre.org



PROJECTION MERCATOR
www.planispherecarre.org



PROJECTION EQUAL EARTH
www.planispherecarre.org

FIDÉLITÉ DES PROJECTIONS AUX FORMES ET AUX TAILLES

Groenland

Russie

Afrique

**CARTE CARRÉE
PEIRCE**



Formes : ★★★★★

Tailles : ★★★★★

**VUE GLOBE
(Satellite)**



Formes : ★★★★★

Tailles : ★★★★★

**CARTE CORRIGÉE
EQUAL EARTH**



Formes : ★★★★★

Tailles : ★★★★★

**CARTE
TRADITIONNELLE
MERCATOR**



Formes : ★★★★★

Tailles : ★★★★★